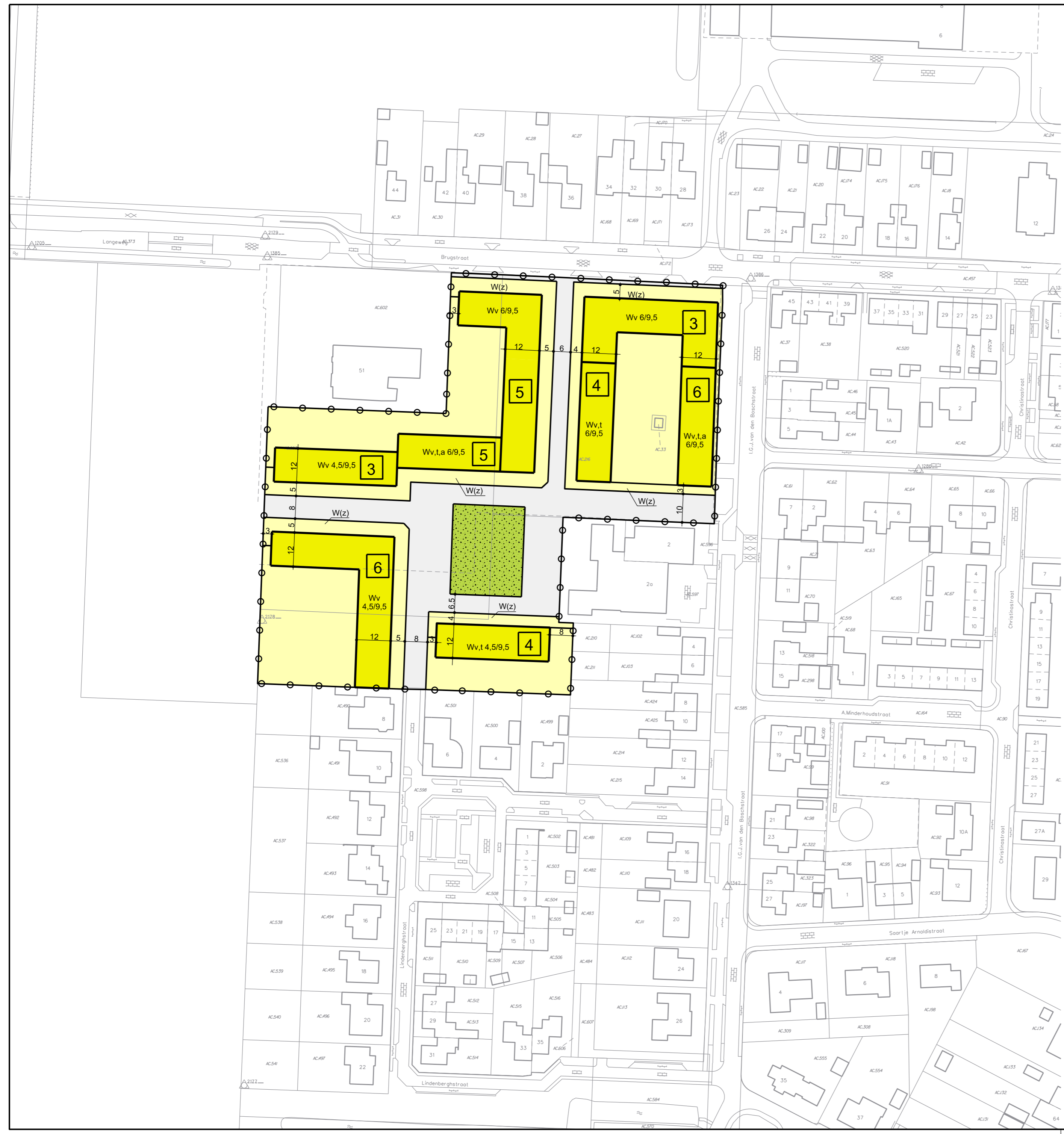


ALDUS VASTGESTELD DOOR BURGEMEESTER EN WETHOUDERS DER GEMEENTE GOES
D.D.

DE SECRETARIS,

DE BURGEMEESTER,

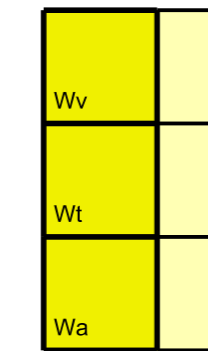


BESTEMMINGEN

subbestemmingen

nadere aanwijzingen

WOONDOELEINDEN




v vrijstaand

t twee aaneen

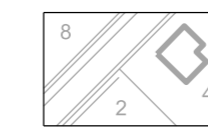
a aaneengesloten

(z) zonder gebouwen

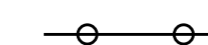
VERKEERS- EN VERBLIJFSDOELEINDEN



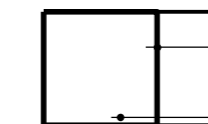
AANDUIDINGEN



BESTAANDE BEBOUWING EN KADASTRALE GEGEVENS




GRENS VAN HET WIJZIGINGSPLAN



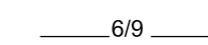
BEBOUWINGSGRENS



BEBOUWINGSVLAK




Maximaal aantal te bouwen woningen



CIJFER BIJ LETTER AANDUIDING

maximum dakvoetheogte

maximum bouwhoogte



MATEN IN METERS

**Wijzigingsplan Bebouwde Kom Wilhelminadorp,
gedeelte voormalig proefstation**

Gemeente : Goes
 Plancode : 06640200W102-
 Schaal van de plankaart : 1:1000
 Status van het plan : concept
 Datum opstelling revisies : 23-10-2012
 Datum tervisielegging :
 Datum vaststelling :
 Datum uitspraak ABRS :
 Datum inwerkingtreding :
 Naam opsteller : Gemeente Goes,
 afdeling Stadsontwikkeling

Blad/aantal bladen : 1/1



Bestandsnaam: o:1RO-plan/...
 Getekend: jfb Formaat: ...